



Zonenplan

Änderungen infolge Nicht-Genehmigungen

1:2'000

Öffentliche Auflage vom bis

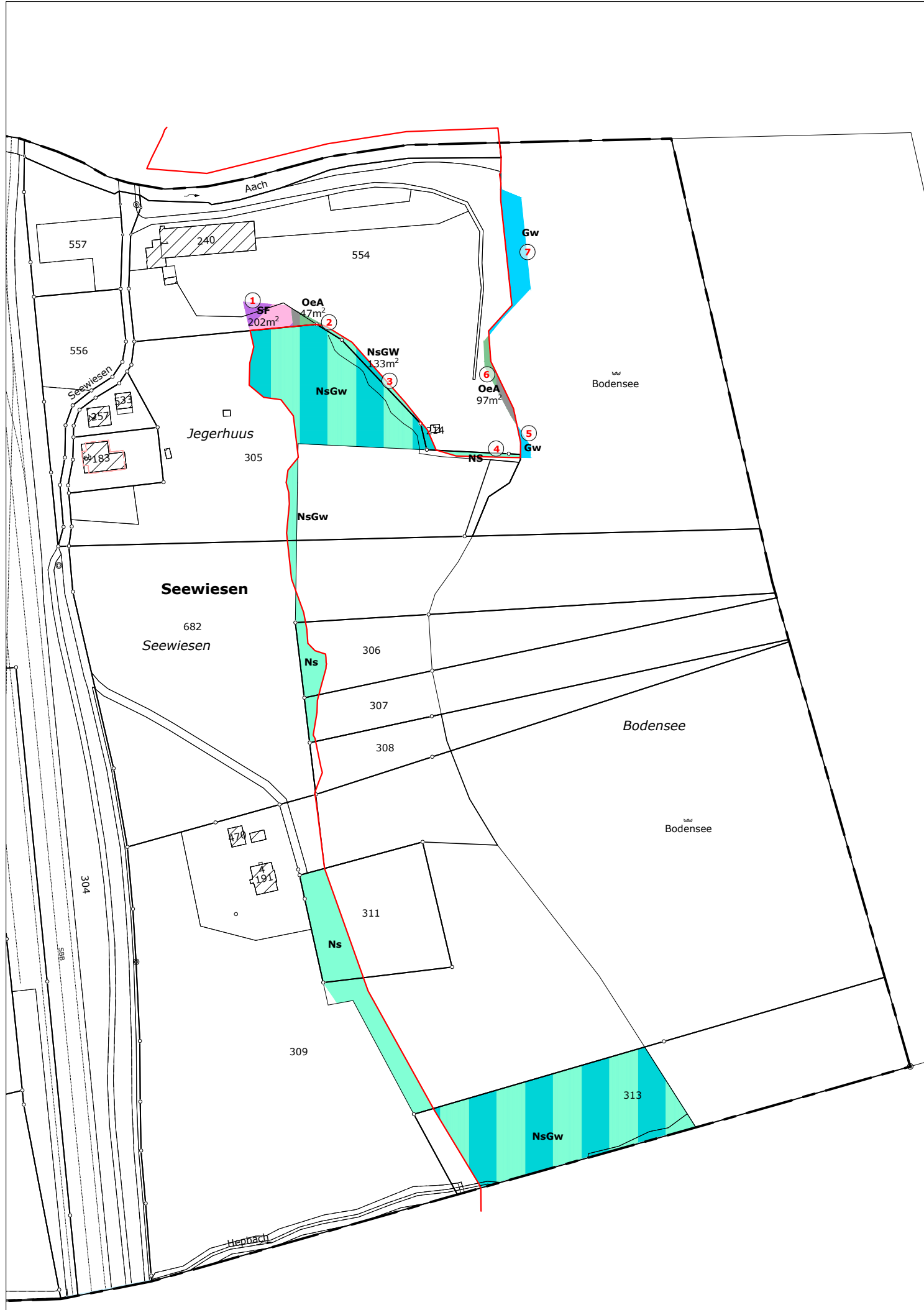
Von der Gemeindeversammlung beschlossen am
Der Gemeindepräsident Die Gemeindegemeinschaft

Patrik Forrer *Nicole Haltinner*

Vom Departement für Bau und Umwelt genehmigt mit
Entscheid Nr. vom

Vom Gemeinderat in Kraft gesetzt per

Zonenplan Änderungen in Salmsach



Zonenplan Neu



ALLGEMEINVERBINDLICHER INHALT

BAUZONEN

- OeA Zone für öffentliche Anlagen
- SF Sport- und Freizeitzone
- WA2 Wohn- und Arbeitszone 2
- D2 Dorfzone 2

LANDWIRTSCHAFTSZONEN

- Lw Landwirtschaftszone
- LwbN Pf Landwirtschaftszone für besondere Nutzung Pflanzenbau

SCHUTZZONEN

- Ls Landschaftsschutzzone
- Ns Naturschutzzone
- NsW Naturschutzzone im Wald
- NsGw Naturschutzzone im Gewässer

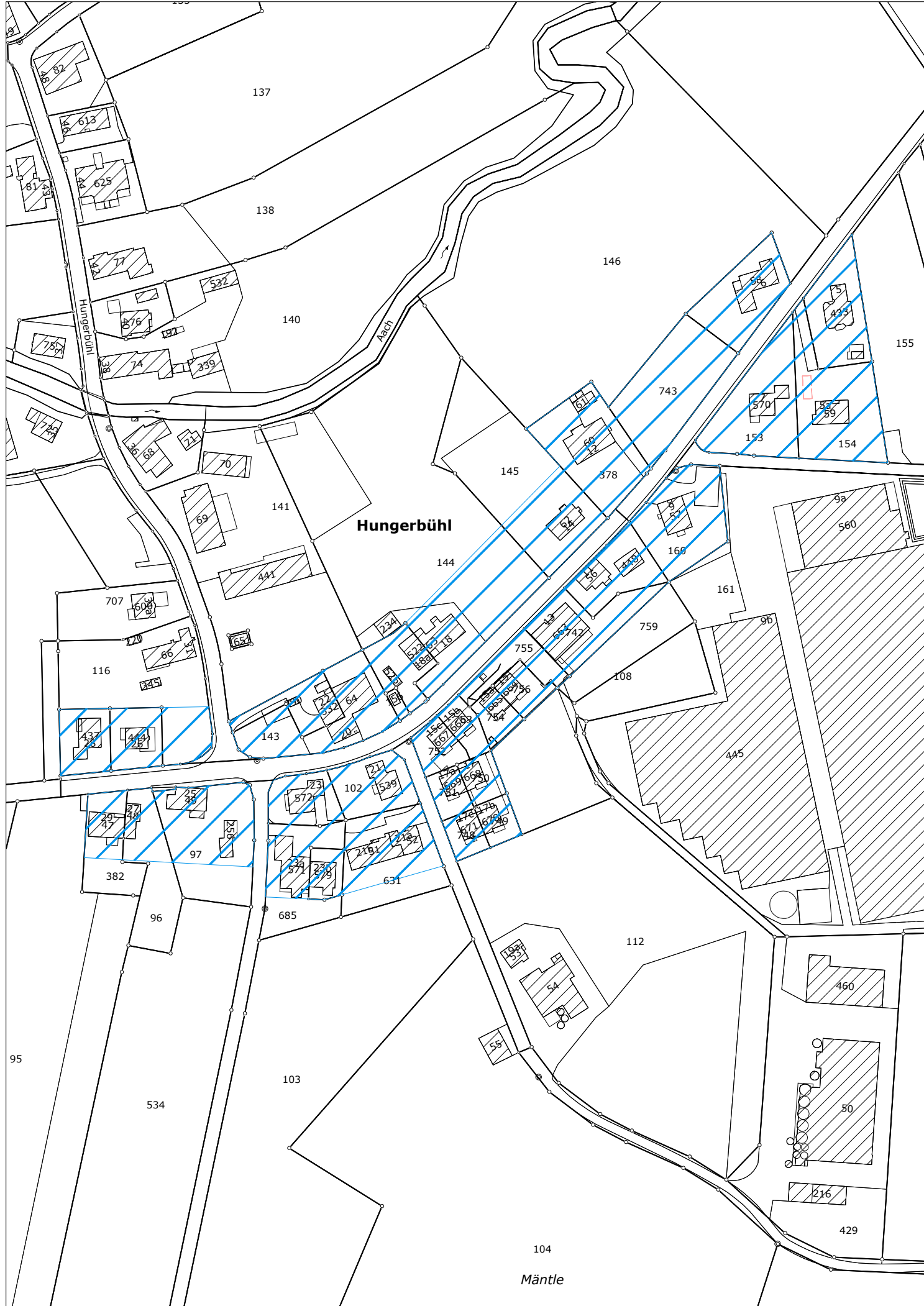
ÜBERLAGERENDE ZONEN

- GF Gefahrenzone
- OS Ortsbildschutzzone

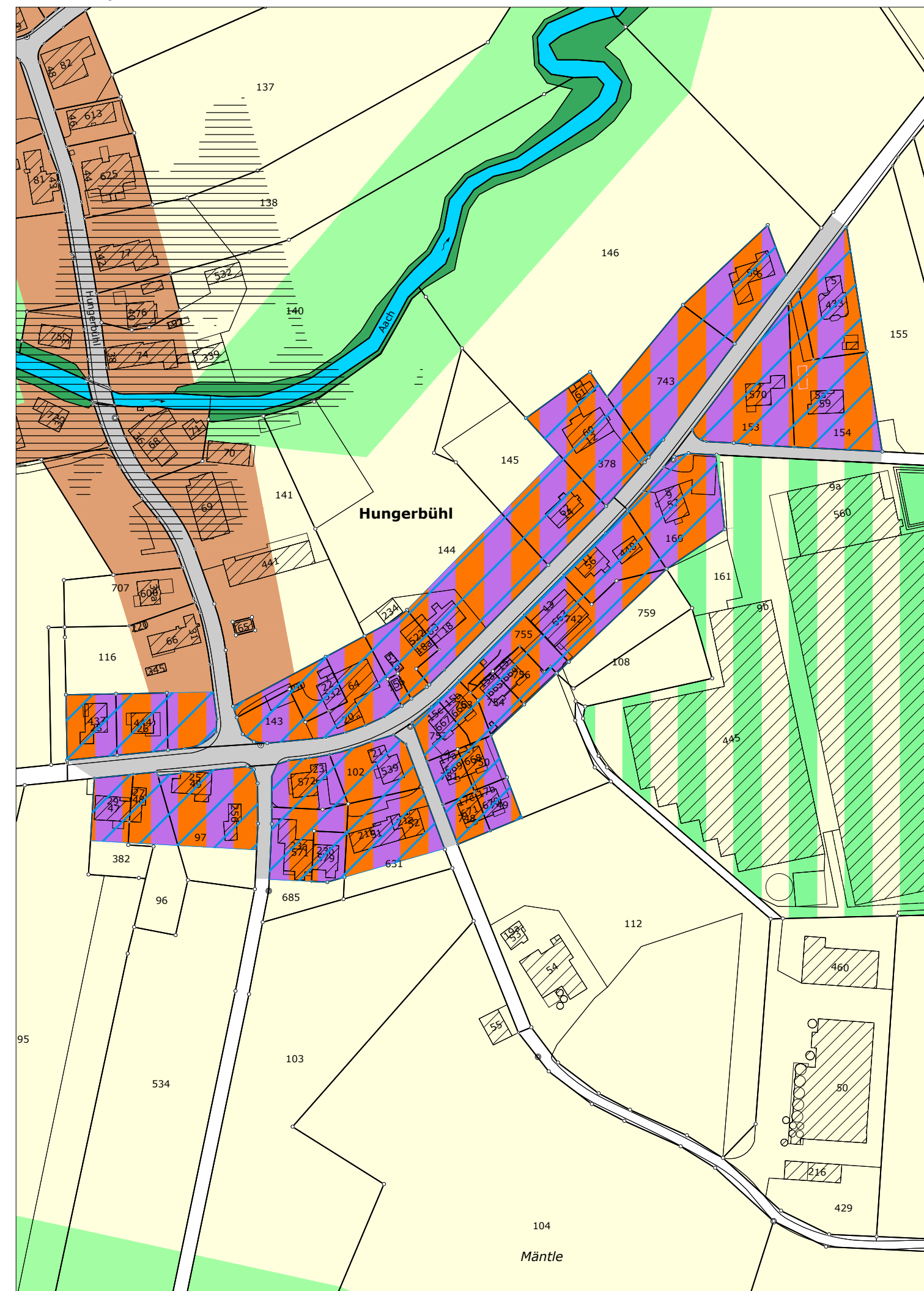
INFORMATIONSGEHALT

- Offene Gewässer
- Wald
- Strassenflächen innerhalb von Bauzonen
- Strassenflächen ausserhalb von Bauzonen
- Bahnareal innerhalb von Bauzonen
- Bahnfläche ausserhalb von Bauzonen
- Hochwasserlinie Bodensee

Zonenplan Änderung in Hungerbühl



Zonenplan Neu



Stand der amtlichen Vermessung vom 09.10.2023

Projekt Nr. 916.1

Format 63.0 x 59.4 Datei ZP_And_infolge_Nicht_Genehmigungen.dwg

Änderung	Entwurf	gezeichnet	kontrolliert	Datum
	pme	lst /skla		16.01.2024

